

**Arrêté préfectoral n°2026-DDT-SE-204 du 18 mai 2026  
approuvant le plan de gestion cynégétique pour le faisan commun  
pour la campagne 2026 – 2027  
dans le département de l'Essonne**

**La Préfète de l'Essonne  
Chevalier de la légion d'honneur  
Officier de l'ordre national du mérite**

**VU** le code de l'environnement, livre IV, titre II et notamment les articles L.120-1 et L.123-19-1 ;

**VU** la loi n° 82-213 du 2 mars 1982 relative aux droits et libertés des communes, des départements et des régions ;

**VU** le décret n° 2004-374 du 29 avril 2004 modifié relatif aux pouvoirs des préfets, à l'organisation et à l'action des services de l'État dans les régions et départements ;

**VU** le décret du 27 août 2025 portant nomination de Mme Fabienne BALUSSOU, en qualité de préfète de l'Essonne ;

**VU** l'arrêté ministériel du 1<sup>er</sup> août 1986 relatif à divers procédés de chasse, de destruction des animaux nuisibles et à la reprise du gibier vivant dans un but de repeuplement, modifié ;

**VU** la création du Groupement d'Intérêt Cynégétique (GIC) de la Chalouette en date du 18 février 2016 ;

**VU** la création du Groupement d'Intérêt Cynégétique (GIC) de l'Ardenay en date du 7 juillet 2016 ;

**VU** l'arrêté préfectoral 2025-DDT-SE-11 du 14 janvier 2025 portant approbation du schéma départemental de gestion cynégétique de l'Essonne 2024-2030 ;

**VU** l'arrêté préfectoral n°2026-DDT-SE-202 du 18 mai 2026 portant ouverture générale et clôture de la chasse pour la campagne 2026-2027 dans le département de l'Essonne ;

**VU** la demande de la fédération interdépartementale des chasseurs d'Île-de-France ;

**VU** l'avis favorable de la commission départementale de la chasse et de la faune sauvage dans sa séance du 10 avril 2026 ;

**VU** les remarques émises lors de la consultation du public qui s'est déroulée du 14 avril au 4 mai 2026 inclus ;

**CONSIDÉRANT** qu'il convient de sensibiliser les responsables de territoires à la nécessité de favoriser les populations de faisan commun ;

**CONSIDÉRANT** qu'il convient de limiter le prélèvement de faisan commun afin de préserver une population naturelle ;

**CONSIDÉRANT** la nécessité d'avoir des zones de gestion de cette espèce homogène ;

**SUR** proposition de la directrice départementale des territoires ;

## A R R Ê T E

**ARTICLE 1<sup>er</sup>** : Un plan de gestion cynégétique du faisan commun est instauré dans l'Essonne pour la saison 2026-2027 selon les modalités suivantes :

**Secteur 1** (cf. cartographie annexée) : sur le territoire des huit communes suivantes : BOUVILLE, BOIS HERPIN, LA FORÊT-SAINTE-CROIX, ORVEAU, PUISELET-LE-MARAIS, VALPUISEAUX, VAYRES-SUR-ESSONNE et MAROLLES-EN-BEAUCE. La chasse de la poule faisane commune est interdite. Cette interdiction ne s'applique pas à la chasse des faisans obscurs et vénérés.

**Secteur 2** (cf. cartographie annexée) : sur les territoires des communes du Groupement d'Intérêt Cynégétique (GIC) de l'Ardenay : BOISSY-LE-CUTTÉ, CERNY, ITTEVILLE, JANVILLE-SUR-JUINE, BOURAY-SUR-JUINE, VILLENEUVE-SUR-AUVERS et AUVERS-SAINT-GEORGES. La chasse de la poule faisane commune est interdite. Cette interdiction ne s'applique pas à la chasse des faisans obscurs et vénérés.

Tout coq commun (*phasianus colchicus*) prélevé devra être muni d'un dispositif de marquage sous peine d'une sanction de quatrième classe pour le contrevenant.

**Secteur 3** (cf. cartographie annexée) : sur les territoires du Groupement d'Intérêt Cynégétique (GIC) de la Chalouette : à l'Ouest de la RN20 sur les communes d'ÉTAMPES et GUILLERVAL, au Nord de la D116 sur les communes de CHALOU-MOULINEUX, CONGERVILLE-THIONVILLE, à l'Est de la D113 sur la commune de MÉROBERT à l'Est de la D21 sur les communes de MÉROBERT et CHALO-SAINT-MARS, à l'Est de la D82 sur la commune de CHALO-SAINT-MARS, à l'Est de la D821 sur la commune de SAINT-HILAIRE et au Sud de la D191 sur la commune d'ÉTAMPES.

Tout faisan commun (*phasianus colchicus*) prélevé devra être muni d'un dispositif de marquage sous peine d'une sanction de quatrième classe pour le contrevenant.

**Secteur 4** (cf. cartographie annexée) : sur l'unité de gestion de Dourdan, commune de CORBREUSE. Le tir du faisan commun est interdit sur cette commune.

**ARTICLE 2** : Mesures de gestion

Les attributions se feront en fonction des opérations de recensements.

Mise en place d'un système de marquage FA91 : faisan commun. Conformément aux dispositions de l'article 8 de l'arrêté ministériel du 22 janvier 2009 relatif au marquage du gibier, le dispositif est fixé autour de l'une des pattes de l'animal lorsqu'il s'agit d'une languette en adhésif. Pour le petit gibier, lorsqu'il est prélevé en battue, le marquage avec le dispositif daté du jour de la capture doit être effectué dès la fin de la traque et obligatoirement, avant tout déplacement en véhicule ou avant tout transport en dehors de la zone qui vient d'être traquée.

**Pour le secteur 1** : Ouverture de la chasse du coq faisan commun à partir du 1<sup>er</sup> novembre 2026 jusqu'à la clôture de la chasse de l'espèce.

**Pour le secteur 2** : Groupement d'Intérêt Cynégétique de l'Ardenay. Seuls les territoires adhérents au GIC pourront prétendre à l'obtention du dispositif de marquage. La FICIF les attribuera uniquement au GIC après demande écrite au président de la FICIF. Le GIC se réserve la politique de redistribution des bracelets à ses territoires adhérents.

Ouverture de la chasse du coq commun à partir du 1<sup>er</sup> novembre 2026 jusqu'à la clôture générale de l'espèce.

**Pour le secteur 3** : Groupement d'Intérêt Cynégétique de la Chalouette. Seuls les territoires adhérents au GIC pourront prétendre à l'obtention du dispositif de marquage. La FICIF les attribuera uniquement au GIC après demande écrite au Président de la FICIF. Le GIC se réserve la politique de redistribution des bracelets à ses territoires adhérents.

Les dates d'ouverture et de clôture de la chasse pour l'espèce sont fixées pour le secteur 3 par l'arrêté préfectoral d'ouverture et de clôture de la chasse.

**ARTICLE 3** : Le plan de gestion concerne le faisan commun (*phasianus colchicus*), les mesures ne s'appliquent pas aux autres espèces de faisans chassables et leurs hybrides (faisan obscur et autres espèces).

**ARTICLE 4** : Tout recours contre le présent arrêté doit être adressé au tribunal administratif de Versailles dans un délai de deux mois à compter de sa publication au recueil des actes administratifs de la préfecture de l'Essonne.

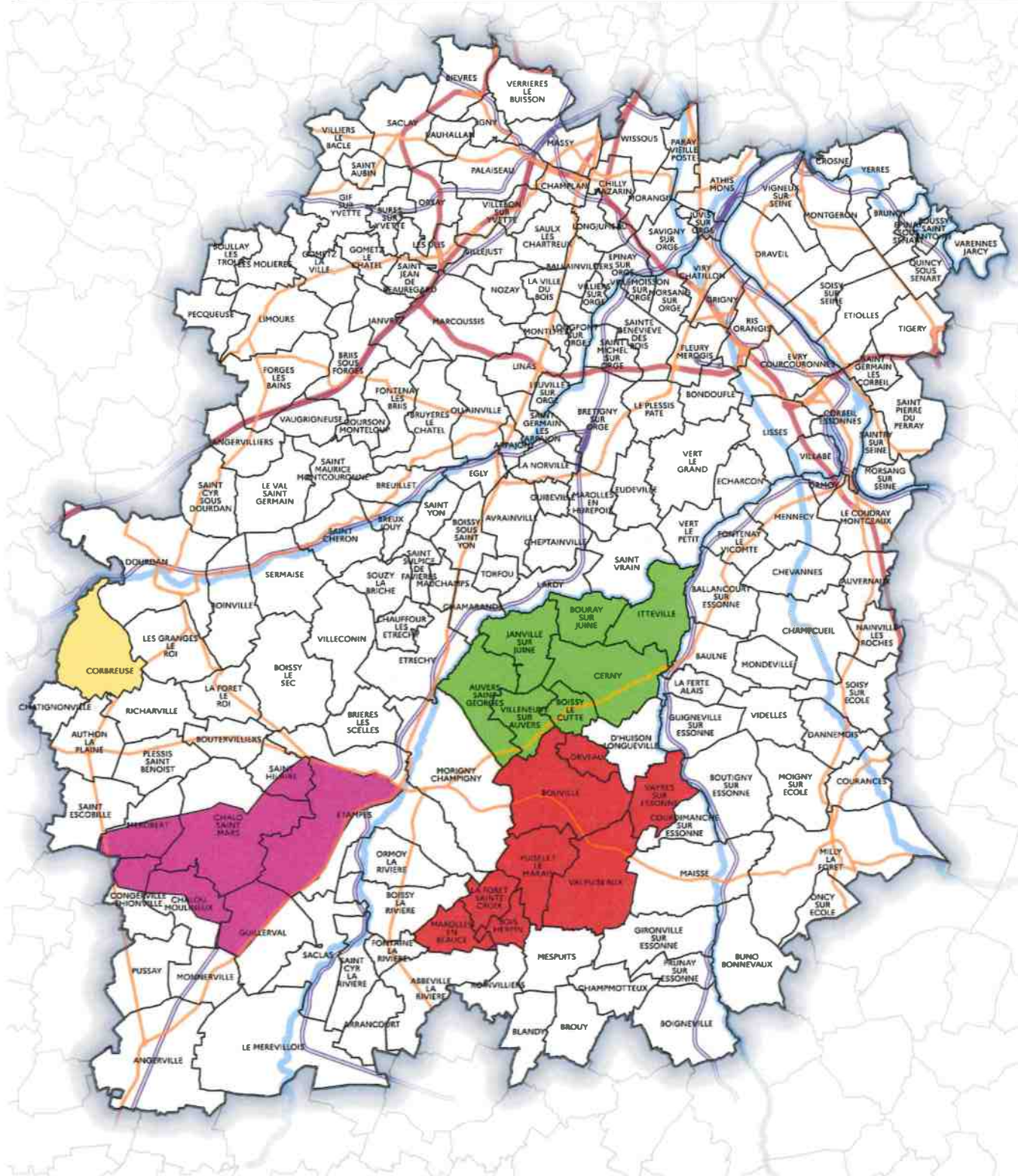
La juridiction peut être saisie de manière dématérialisée par l'application Télérecours citoyens, accessible à partir du site [www.telerecours.fr](http://www.telerecours.fr).

**ARTICLE 5** : Le secrétaire général de la préfecture de l'Essonne, les sous-préfets d'Étampes et de Palaiseau, la directrice départementale des territoires de l'Essonne, les maires du département, le colonel commandant le groupement de gendarmerie de l'Essonne, le directeur départemental de la sécurité publique, les lieutenants de louveterie, le président de la fédération interdépartementale des chasseurs d'Île-de-France, le chef du service départemental de l'office français de la biodiversité de l'Essonne, sont chargés, chacun en ce qui le concerne, de l'exécution du présent arrêté qui sera publié au recueil des actes administratifs de la préfecture et affiché dans toutes les communes par le soin des maires.

LA PRÉFÈTE






Fabienne BALUSSOU



Réalisé le 3/4/2026  
 Par : DDT91/STP/BCT/SG  
 Source : © IGN BD CARTO / DDT91  
 Classement : 16\_Nature\_Biodiversité\_Paysage/Chasse  
 Tous droits de reproduction réservés



- |   |  |
|---|--|
|  Limite départementale |  Autoroutes                    |
|  Limite communale      |  Nationales et Départementales |
|   |  Cours d'eau                   |
|   |  Voies ferrées                 |

- Secteurs**
-  SECTEUR 1
  -  SECTEUR 2
  -  SECTEUR 3
  -  SECTEUR 4